TERRAPLANAGEM
ESCALA 1/500

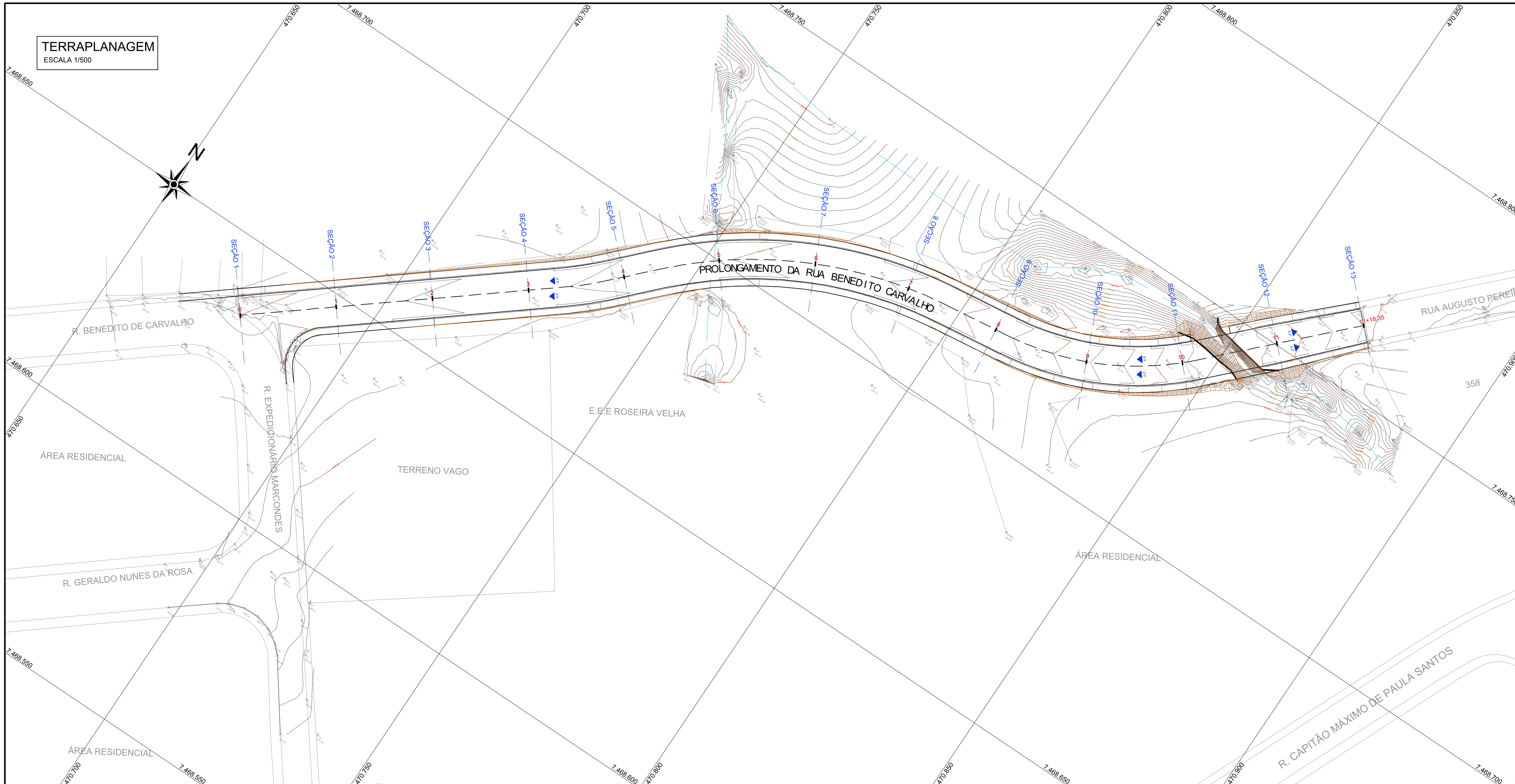

LEGENDA

- CURVA PRINCIPAL (PROJETADA)
- CURVA INTERMEDIÁRIA (PROJETADA)
- CORPO D'ÁGUA
- PROJEÇÕES DO ARRUAMENTO EXISTENTE
- POSTEAMENTO EXISTENTE
- OBRA DE ARTE EXISTENTE (SOMENTE AS CABECEIRAS)
- LINHAS DE SEÇÃO
- PONTOS COTADOS (XXX XXX.XX / YY YYY.YY)
- ESTAQUEAMENTO (9 10 11)
- SENTIDO DE ESCOAMENTO DE ÁGUAS PLUVIAIS (A.P.)
- EIXO PROJETADO
- TALUDES
- CORTE
- ATERRO
- REMOÇÃO DE SOLO MOLE REATERRO COMPACTADO
- PERFIL NATURAL DO TERRENO
- GREIDE DE PROJETO

PERFIL - PROLONGAMENTO
Escala Horizontal: 1:500
Escala Vertical: 1:250

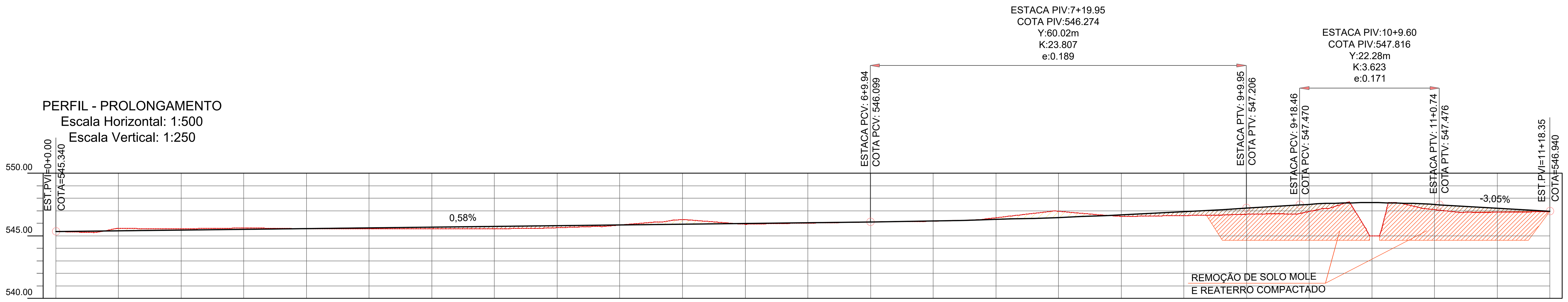

Estaca	0.00m 0+00.00	20.00m 1+00.00	40.00m 2+00.00	60.00m 3+00.00	80.00m 4+00.00	100.00m 5+00.00	120.00m 6+00.00	140.00m 7+00.00	160.00m 8+00.00	180.00m 9+00.00	200.00m 10+00.00	220.00m 11+00.00	238.35m 11+18.35
COTA DO TERRENO	545.340	545.569	545.569	545.570	545.642	546.290	546.009	546.166	546.959	546.615	546.939	547.087	546.940
COTA DO PROJETO	545.340	545.569	545.569	545.570	545.642	546.290	546.009	546.166	546.959	546.615	546.939	547.087	546.940

Geomtria Horizontal: L=67.68m; D=8.24m R=65.50m; L=11.81m; D=60.66m R=90.00m; L=14.55m; D=39.94m R=60.00m; L=35.47m

SITUAÇÃO
SEM ESCALA

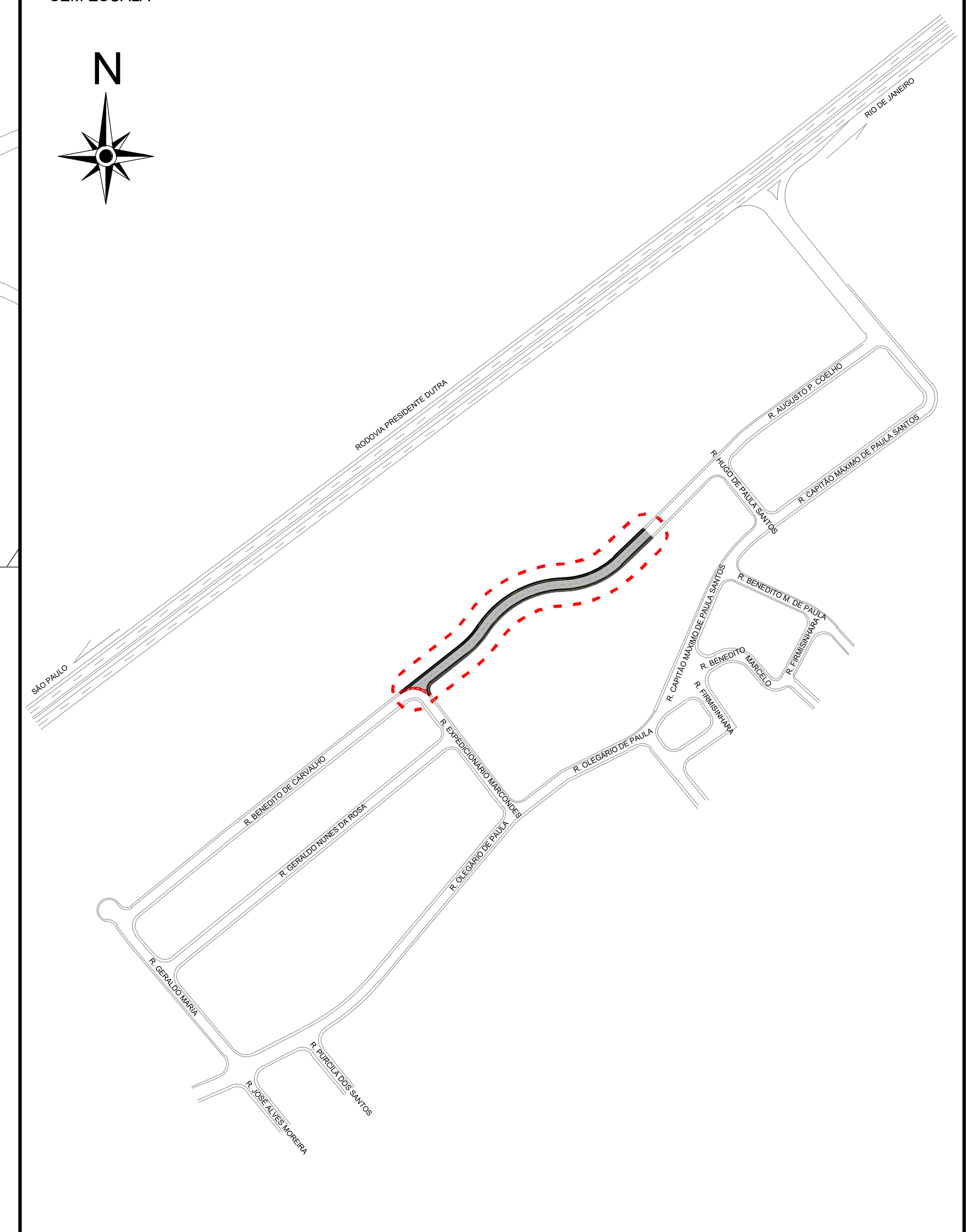

N°	DISCRIMINAÇÃO	DATA
A1	EMISSÃO INICIAL	11/2022

REVISÕES

PROJETO VIÁRIO
PROLONGAMENTO DA RUA BENEDITO DE CARVALHO

TERRAPLANAGEM
IMPLANTAÇÃO

ÁREA DE PROJ. ROSEIRA–SP
SUB–ÁREA RUA AUGUSTO P. COELHO

N° 002
ESCALA INDICADAS
REVISÃO A2
FOLHA 02/07

RESP. TÉCNICO
JOSE AUGUSTO PINELLI:01933716851
Assinado de forma digital por JOSE AUGUSTO PINELLI:01933716851 Dados: 2023.07.28 15:34:56 -03'00'
ENG. CIVIL JOSÉ AUGUSTO PINELLI
ART:28027230221863427

vallenge engenharia