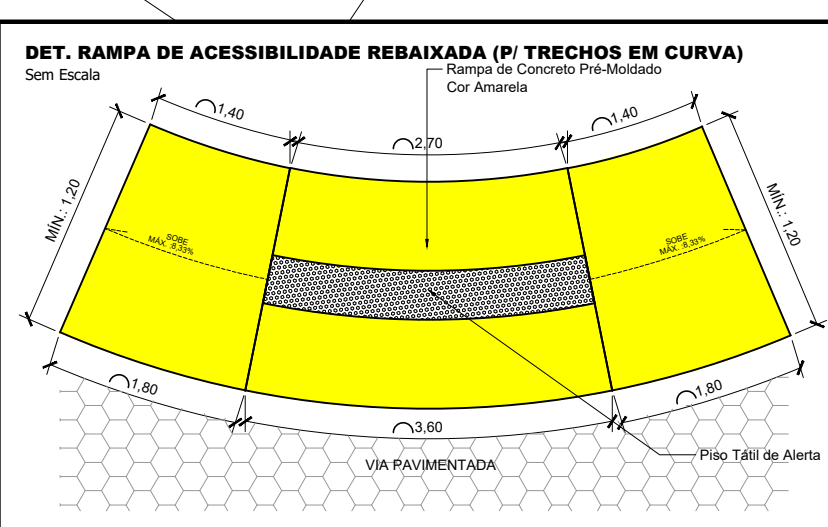
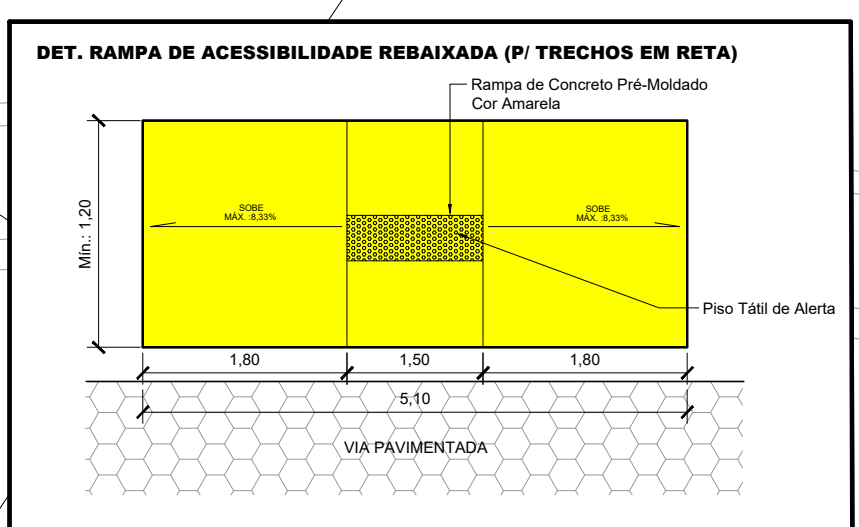
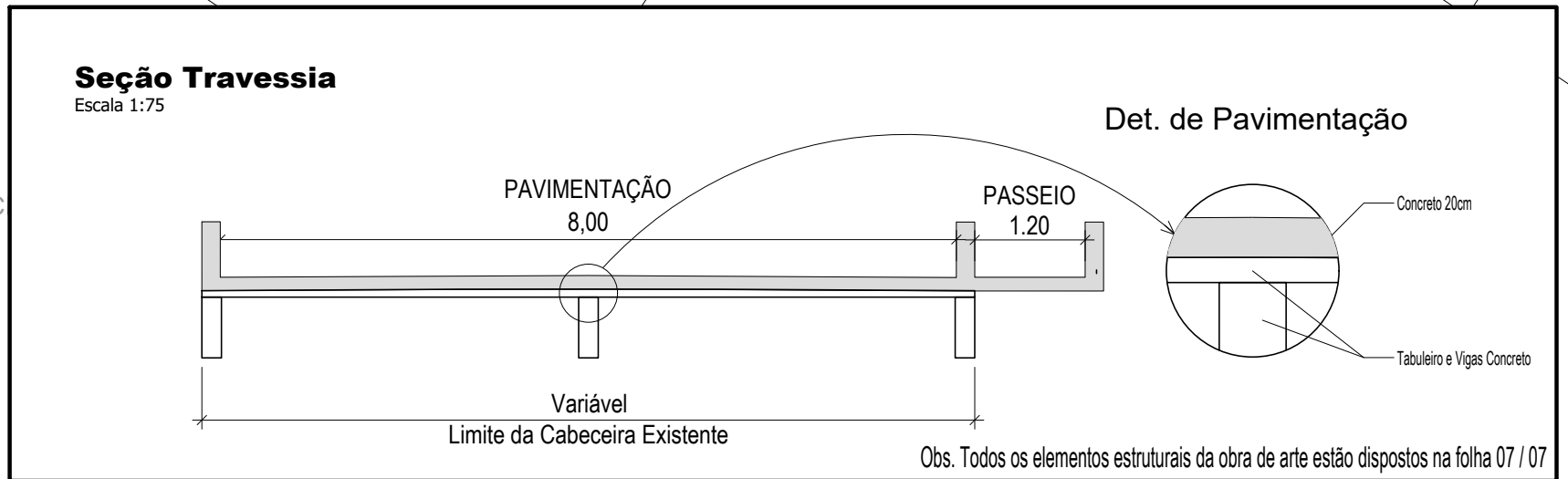
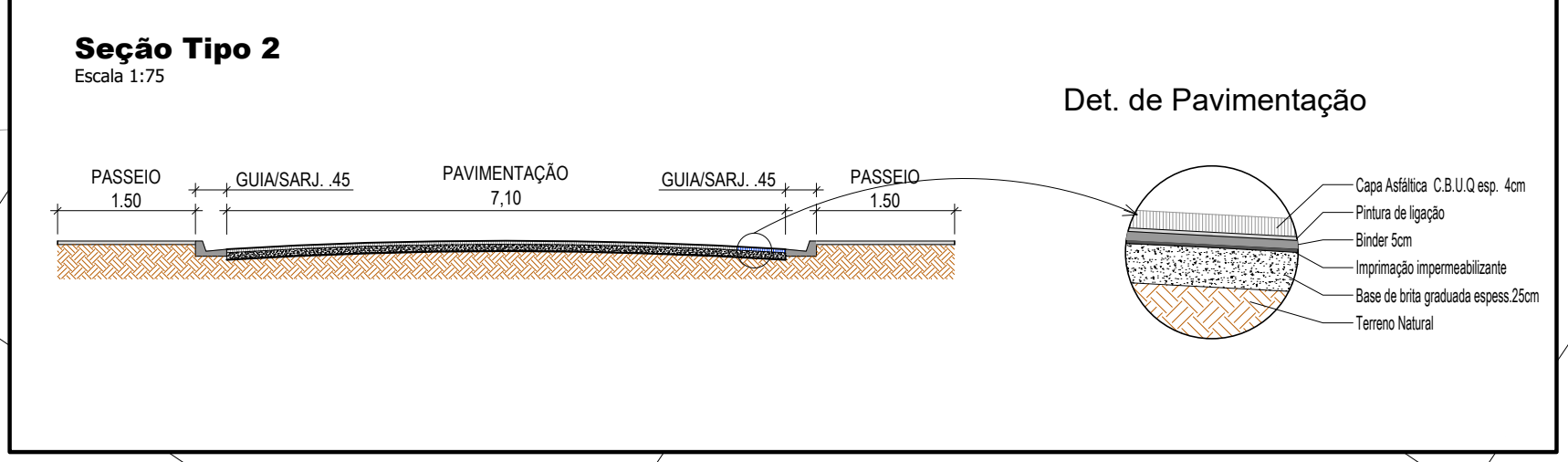
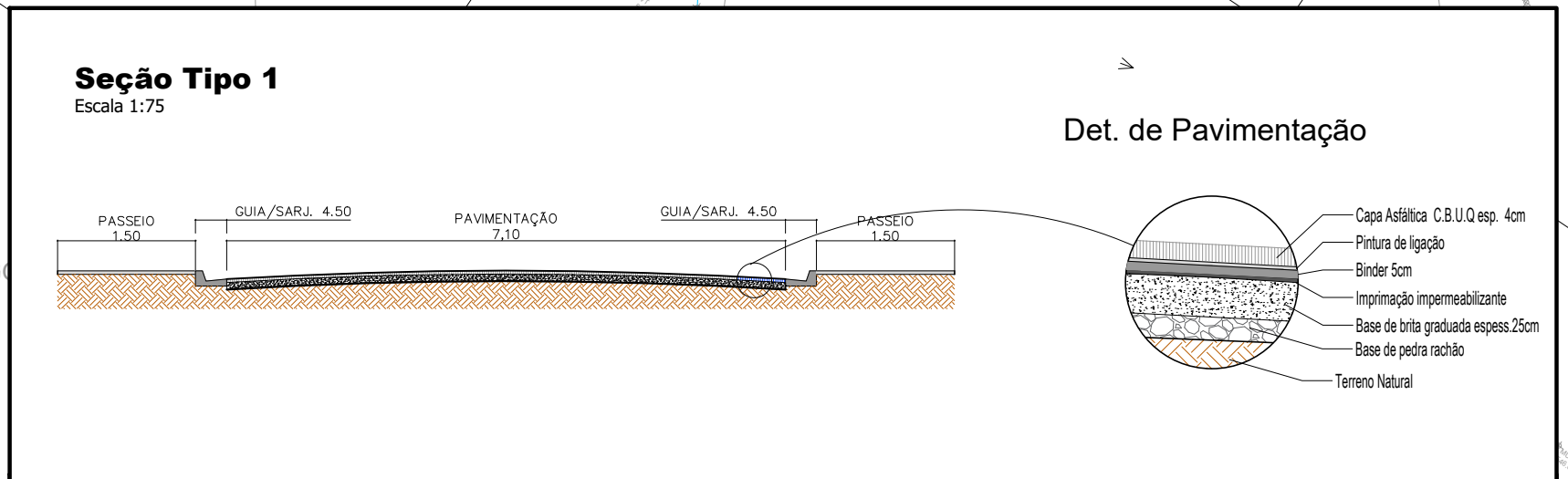


**QUANTIDADES**

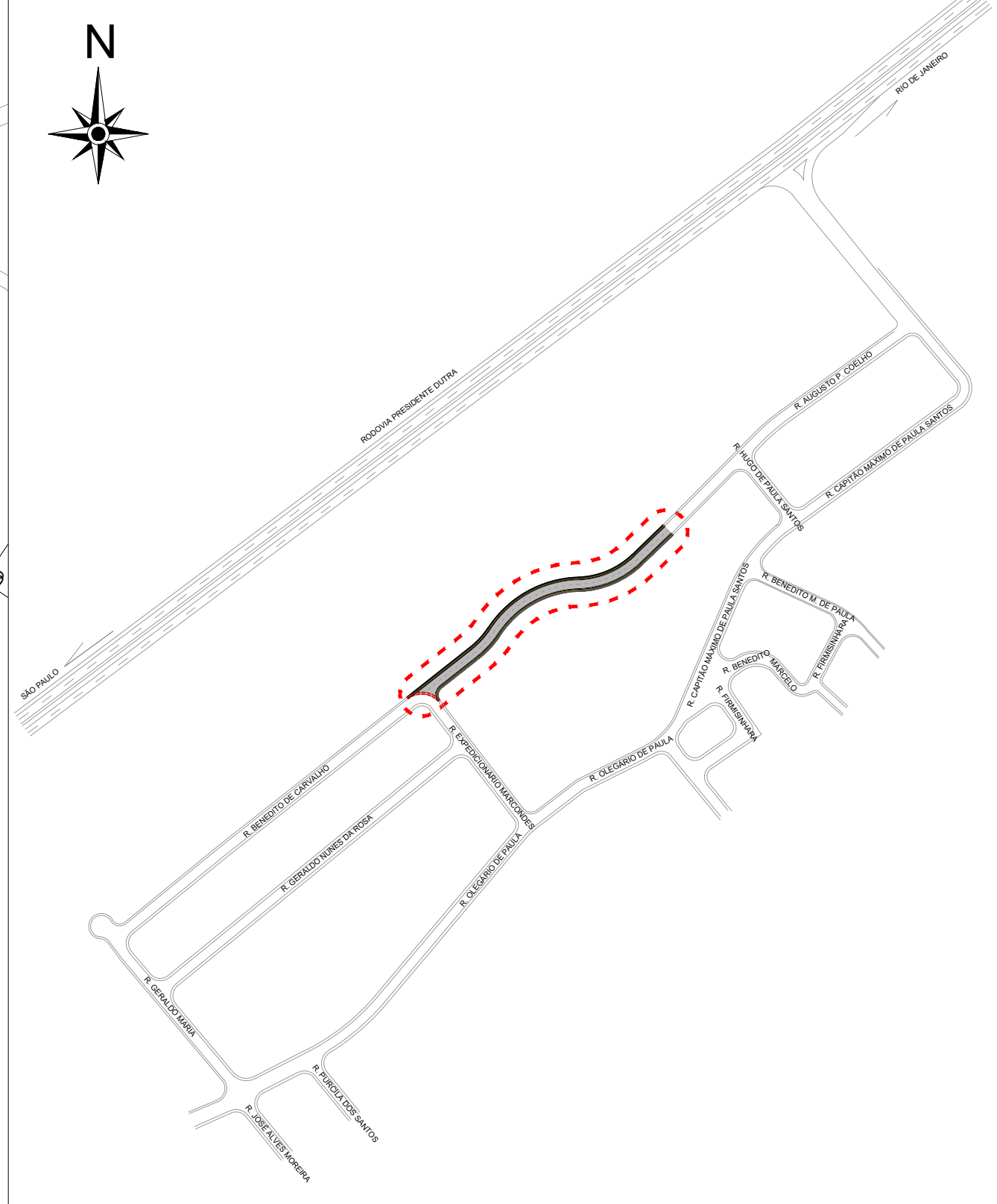
PAVIMENTAÇÃO .....	1.672,07 m <sup>2</sup>
GUIA (Trecho Reto) .....	254,95 m
GUIA (Trecho Curvo) .....	230,83 m
SARJETA (Trecho Reto) .....	242,27 m
SARJETA (Trecho Curvo) .....	230,83 m
CALÇADA .....	683,15 m <sup>2</sup>
TRAVESSIA .....	50,75 m <sup>2</sup>

**LEGENDA**

- CORPO D'ÁGUA
- PROJEÇÕES DO ARRUIAMENTO EXISTENTE
- POSTEAMENTO EXISTENTE
- OBRA DE ARTE EXISTENTE (SOMENTE AS CABECEIRAS)
- PONTOS COTADOS
- ESTAQUEAMENTO
- SENTIDO DE ESCOAMENTO DE ÁGUAS PLUVIAIS
- EIXO PROJETADO
- TALUDES
- PAV. ASFÁLTICA
- CALÇADA
- GUIA / MEIO FIO
- MURETA



**SITUAÇÃO**  
SEM ESCALA



A1	EMISSÃO INICIAL	11/2022
N°	DISCRIMINAÇÃO	DATA
REVISÕES		

<b>PROJETO VIÁRIO</b> PROLONGAMENTO DA RUA BENEDITO DE CARVALHO	N° 004	RESP. TÉCNICO
<b>PAVIMENTAÇÃO</b> IMPLANTAÇÃO, SEÇÃO TIPO, ESTRUTURA DE PAVIMENTO E ACESSIBILIDADE	ESCALA INDICADAS	ENG. CIVIL JOSÉ AUGUSTO PINELLI ART: 28027230221863427
ÁREA DE PROJ. ROSEIRA-SP	REVISÃO A1	<b>vallenge</b> engenharia
SUB-ÁREA RUA AUGUSTO P. COELHO	FOLHA 04/07	